

punto y
línea

Año 10 | Número 2 | Abril-Junio 2021

Conociendo Sonora





"El saber de mis hijos
hará mi grandeza"

Directorio de la Universidad

Dr. Enrique Fernando Velázquez Contreras

RECTOR

Dra. María Rita Plancarte Martínez

VICERRECTORA DE LA UNIDAD REGIONAL CENTRO

Dr. Ramón Enrique Robles Zepeda

SECRETARIA GENERAL ACADÉMICA

Dra. Rosa María Montesinos Cisneros

SECRETARIA GENERAL ADMINISTRATIVA

Dra. María Guadalupe Alpuche Cruz

DIRECTORA DE LA DIVISIÓN DE HUMANIDADES Y BELLAS ARTES

Dra. Glenda Bethina Yanes Ordiales

JEFA DEL DEPARTAMENTO DE ARQUITECTURA Y DISEÑO

M.E. Andrés Abraham Elizalde García

COORDINADOR DE LA LICENCIATURA EN

DISEÑO GRÁFICO

Año 10, No. 2, Abril-Junio de 2021

Publicación trimestral editada por la Universidad de Sonora, a través del Departamento de Arquitectura y Diseño Gráfico. Blvd. Luis Encinas y Rosales s/n. Col. Centro. C.P. 83000, Hermosillo, Sonora. Tel. 259-21-78 y 80.

Impreso en los talleres del Departamento de Arquitectura y Diseño de la Universidad de Sonora. Este número se terminó de editar el 07 de mayo del 2021. Tiraje: 150 ejemplares.

Comentarios y colaboraciones al celular 662 149 87 55 con Andrés Elizalde o al correo andres.elizalde@unison.mx



Directorio de la Revista

RESPONSABLE DE PROYECTO

M.E Andrés Abraham Elizalde García

COMIDA

Cano Valencia Ana Paula
Huerta Peralta Andrea
Laguna Rivera Silvana de los Angeles
Miramontes Laguna María Aime

LENGUAS

Cano Valencia Ana Paula
Huerta Peralta Andrea
Laguna Rivera Silvana de los Angeles
Miramontes Laguna María Aime

PLAYAS TURÍSTICAS

Amarillas García Ana Griselda
Martínez Ramírez Francisca Paulina
Ramos Martínez Emma Guadalupe
Trujillo Arvayo Aurora

DESIERTOS

Amarillas García Ana Griselda
Martínez Ramírez Francisca Paulina
Ramos Martínez Emma Guadalupe
Trujillo Arvayo Aurora

PUEBLOS DE SONORA

Noriega Nieblas Laura Patricia
Palafox Contreras Hugo Francisco
Sanchez Rosales Luis Uriel
Tapia Coronel Zulma Jannethe

ACTIVIDADES ECONÓMICAS

Noriega Nieblas Laura Patricia
Palafox Contreras Hugo Francisco
Sanchez Rosales Luis Uriel
Tapia Coronel Zulma Jannethe

ETNIAS

Calles Cordova Ana Sofía
Martínez Amparano Carolina Yamileth
Rascon Fimbres Martín

CIUDADES

Martínez Martínez Abril Victoria
Moreno Soto Joel Santiago

TURISMO

Tzabtuin Dueñas Gonzalo
Verdugo Lopez Juan Pablo
Verdugo Maytorena Claudia Nicole

CONOCIENDO SONORA

Sonora, el segundo estado del país en dimensiones, cuenta con una gran variedad de regiones, climas, zonas turísticas, pueblos, ciudades, etnias, comida y actividades económicas de diversa índole. Es por este motivo que el segundo número de este año de nuestra revista va dedicado a nuestro estado: Sonora.

Con grandes y hermosas playas colindando con el desierto, Sonora cuenta con paisajes únicos que en pocos lugares del mundo se pueden observar. Debido a ello, se pueden realizar actividades tanto en el mar como en la tierra, que van desde la pesca, agricultura, ganadería, minería, hasta actividades industriales en lo general. 72 municipios conforman el estado, donde podemos encontrar desde la tranquilidad de los pueblos y sus actividades comerciales, hasta ciudades de gran importancia a nivel regional y nacional, como su capital, Hermosillo, sus ciudades industriales como Navojoa y Ciudad Obregón, sus puertos como Guaymas y sus ciudades fronterizas como Nogales y San Luis Río Colorado, por mencionar algunas.

Haciendo un recorrido por algunas de sus actividades y raíces, encontraremos secciones en esta edición dedicadas a la comida regional, lenguas, etnias, y turismo que podremos visitar en diferentes fechas del año debido a su diversidad climática. Vayamos al interior de nuestro Estado, para seguir "Conociendo Sonora".

-Editorial Punto y Línea

Índice

Comida	
Caldos	4
Platillos.....	4
Pueblos de Sonora	
Ures, Baviácora	8
Aconchi, San Felipe de Jesús	9
Huépac, Banamichi	10
Arizpe, Bacoachi.....	11
Actividades Económicas	
Agricultura, Ganadería.....	13
Fruticultura, Minería	14
Industria, Pesca, Comercio	15
Lenguas	
Guarjijo, Mayo, Pápago.....	16
Pima, Seri, Yaqui.....	17
Opata, Cucapá, Kikapú	18
Mixteca, Trikis	19
Playas Turísticas	
Playa de San Carlos	20
Isla Tiburón, Punta Chueca	21
Puerto Libertad, Puerto Lobo.....	11
Bahía de Kino.....	23
Desiertos	
La Sierra del Pinacate.....	24
Desierto de Altar	26
Dunas de San Nicolás.....	27
Etnias	
Seris, Opatas.....	28
Yaquis, Mayos.....	29
Guarjijos, Cucapás.....	30
Pápagos, Pimas.....	31
Ciudades	
Hermosillo.....	32
Guaymas	33
Ciudad Obregón	34
Navojoa	35
Turismo	
Fiestas del Pitic.....	36
Canaval de Guaymas.....	37
Festival FAOT	38
Expogan	39

REVISTA
**punto y
línea**

Misión

Fomentar la cultura del diseño gráfico en nuestra sociedad mediante la investigación y el trabajo en equipo, con artículos que promuevan la creatividad y la retroalimentación, de forma que permita a los alumnos aplicar sus conocimientos en la práctica profesional.

Visión

Ser reconocida como la mejor revista de diseño gráfico a nivel universitario, en diseño, impresión y contenido, y que sea la plataforma para el desarrollo de talento de los estudiantes de la División de Humanidades y Bellas Artes de la Universidad de Sonora.

COMIDA

Típica en Sonora

La comida sonorenses se distingue por su alta variedad en sabores, desde carnes y mariscos hasta sabrosos postres que no podrás dejar de disfrutar, a continuación descubre un poco de la belleza de la tradición culinaria de esta región.

Caldos

Gallina pinta

La gallina pinta es uno de los platillos típicos de la región, se originó en la sierra del sur de Sonora y su nombre surge del color en el que se torna la combinación de ingredientes una vez que termina el proceso de cocción y está listo para disfrutarse.

Menudo

Los menudos sonorenses están hechos con panza de res, una exquisitez muy común en la época de frío, en el día de Navidad y en Año Nuevo. Es una sopa que además de la panza lleva patas de res, maíz pozolero precocido, cilantro,

jugo de limón, laurel, sal, pimienta, chile rojo triturado, orégano y cebolla.

Cahuamanta

Consomé o estofado cuyo ingrediente principal es la carne mantarraya acompañada de camarones. Un platillo al que también se le agrega tomate, chile, apio, zanahorias y especias.

Platillos

Tamales

La particularidad de los deliciosos tamales de Sonora está en su exquisita masa de maíz rellena de carne ó aceitunas, frijol, verduras, papa, elote, chile colorado, entre otros ingredientes, envueltos en hoja de maíz y cocidos a vapor..

Dogos

En Hermosillo Sonora, una de las comidas más famosas es el "dogo", una especie de hot dog pero con un pan más grande y suave. Existen diferentes

formas de preparar el "dogo", la base es el pan y dos salchichas, después le pueden agregar jitomate, cebolla, chiles guacamole, chorizo, papas, pepino, crema, frijoles, nachos, etc.

Chimichangas

La chimichanga es una tortilla a base de harina rellena con carne deshebrada, que luego se le da forma cuadrada o rectangular. Se fríe en aceite o en manteca y se acompaña con una salsa hecha con jitomates picados, chiltepín, chile y cilantro. Hay quienes le añaden frijoles y queso en la superficie.

Carne asada

La carne asada de res es uno de los principales platillos saboreados por los residentes de Sonora durante las fiestas patrias, pero además puede ser servida con una salsa "bandera". Debe tenerse cuidado con el calor de las brasas encendidas, pues si es muy alto la carne puede salir quemada por fuera y cruda por dentro.



Para endulzar tu día, prueba una deliciosa variedad de postres locales como los que se muestran a continuación.

Jamoncillo

El jamoncillo es un dulce tradicional mexicano que suele estar elaborado con nuez, pepitas, piñones o similares y que es muy tradicional en los estados de Sonora, Jalisco, entre otros. La base de su preparación es leche, azúcar y la semilla a elegir y por lo general muchas veces se presenta en forma de barra que puede ser rebanada a la hora de servirse.



Coyotas

Las coyotas de Hermosillo son un postre tradicional del estado de Sonora, elaborado a base de harina de trigo, manteca vegetal, azúcar, leche y el ingrediente principal, van rellenas de piloncillo.

Coricos:

Los coricos son una galleta típica sonorenses que está hecha a base de harina de maíz, son dulces y suaves y a la vez muy crujientes.



Arroz con leche

El arroz con leche es un postre muy conocido en todo México, sin embargo en el estado de Sonora es considerado parte de su gastronomía típica y más popular del estado.

Pipitoria

Este dulce típico de Sonora está hecho a base de ajonjolí o cacahuate y se combina con semilla de calabaza, dando como resultado un dulce similar a las plaquetas de cacahuate.



Conchas y callos

En Bahía de Kino, en la costa del Mar de Cortés, hay manjares tan maravillosos que puedes comer sin hartarte. Encontrarás callos enormes que te serán abiertos al momento en carritos llenos de la simpatía local, entre albures e historias insólitas. También probarás patas de mula, ostiones de piedra y almejas como las “piernas de mujer” (que ilustran esta nota), las “reinas” o las “chocolatas” (conocidas por los locales como “chocoviagra” por sus bondades afrodisíacas).

Esta bahía se encuentra en la costa central de Sonora, a 107 kilómetros de Hermosillo, por la carretera federal 15. Pregunta por Diana Carrasco “La Güera” y por José Becerra y su hermano “El Terry” en Kino Viejo. Pronto, te compartiré un video de este lugar para que te animes a ir.

Carne seca

Sonora es forma parte de los estados del norte de México y por ello no es para nada inusual que gran parte de la gastronomía sonorense se la carne y algo que llama mucho la atención es el diferente tipo de carne que tiene y en este caos hablamos de la carne seca. Y la razón por la que se llama carne seca es debido a la técnica que se emplea, pues bien se deja la carne en el sol para que se deshidrate.



Machaca

La machaca es un platillo de Sonora muy popular, pero no originario del estado y de hecho solo se sabe que proviene de los estados norte del país, pues son los que con mayor énfasis se dedican a la ganadería.

La machaca o machaca con huevo como se suele conocer se prepara con carne seca de res desmenuzada, huevos y en ocasiones salsa picante.

Pescado frito

El pescado frito es el platillo popular de todo los domingos en las regiones costeras de Sonora, pues es necesario recordar que el estado se encuentra pegada al Mar Cortes y el cual es considerado el acuario natural más grande del mundo. Por ello, existe una gran cantidad de empresas pesqueras que nos deleitan que nos deleitan con sus diversos productos del mar, entre ellos el pescado.



Caldo de mariscos

Otra comida típica de Sonora que es muy común encontrar en toda las regiones costeras de México y que incluso me atrevo a decir es el “rey” de la comida del mar, es el caldo de camarones.

Pues este platillo es muy popular incluso fuera de las regiones cercanas al mar y esto es debido a su rico sabor que se siente, sin olvidarnos de sus poderes afrodisíacos y la energía que nos proporciona para seguir con nuestro día a día.

Burro percheron

El burrito pecherón es aquel que posee la identidad del estado. Y lo que lo hace resaltar del resto de los burritos es su gran tamaño y su excelente sabor que puede ser de carne asada o carne a la plancha acompañado de aguacate, queso chihuahua, tomate, etc.

SONORA RUTA DEL RÍO



Hermosillo

Ures

Baviácora

Aconchi

San Felipe de Jesús

Huépac

Banámichi

Arizpe

Bacoachi



URES

Cuna de grandes artistas y educadores, así como de hombres y mujeres apasionados de la cultura en general, la antes apodada como “La Atenas de Sonora” es una de las ciudades más antiguas y peculiares del Estado. Fue su capital dos veces, de 1838 a 1842, y de 1847 a 1879; y escenario de una jornada heroica en la que se defendió la libertad del pueblo mexicano ante un grupo de imperialistas franceses. Hoy en día, es un punto turístico e histórico muy querido, y frecuentado, por el sonorense.

Espacios de interés

La Plaza Zaragoza, el Teatro Jesús Ochoa y la Iglesia de San Miguel Arcángel son los edificios principales que conforman el Centro de la ciudad; aledaños también están el Ayuntamiento y el Museo Regional y Casa de la Cultura, como atractivos locales.

Atractivos
Panaderías, comercios de artesanías y dulces típicos regionales.



BAVIÁCORA

Pintoresco pueblo del río Sonora fundado por los jesuitas en 1639. Su nombre significa “la yerbabuena que crece en el río”.

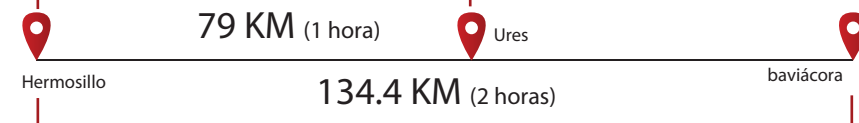
Espacios de interés

Sobre la calle Florencio Ruiz están la Plaza 2 de Septiembre, la detallada Iglesia de la Purísima Concepción y la Plaza Miguel Hidalgo y Costilla y su parque. Es aquí donde se concentra la vida del pueblo y donde encontrarás los comercios y servicios principales.

Las Tinajas

Cañón natural ubicado a 7 kilómetros de la cabecera municipal y al que puede llegarse en 15 minutos a través de un camino vecinal; 2 kilómetros al oeste, la ribera del Río Sonora ofrece un cambio total de paisaje, también es accesible por camino vecinal.

Atractivos: Bicicleta de montaña, senderismo, avistamiento de fauna.



ACONCHI

Este rincón de la cuenca del Río Sonora se caracteriza por albergar un famoso manantial de aguas termales, mejor conocido como Agua Caliente. Casi toda su extensión territorial es montañosa y posee bellas comunidades de bosques, en su mayoría de encino blanco y roble. Asimismo, es hogar del Templo de San Pedro y San Pablo, punto que fuera misión del Padre Kino. Sus antiguos habitantes, los ópatas, bautizaron al paraje como Acontzi, es decir, “lugar de los paredones”, por sus cerros.

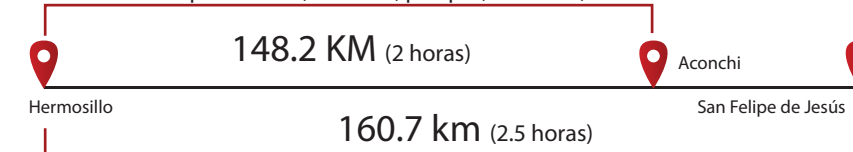
Espacios de interés

Se recomienda visitar los alrededores de la Presidencia Municipal. Ahí encontrarás unos arcos y un reloj, es el acceso a la Plaza Central y su bello kiosco.

Aguas termales

Principal atractivo de la comunidad, a 4 kilómetros al oeste de la cabecera municipal.

Atractivos: Chapoteaderos, albercas, palapas, asadores, baños.



SAN FELIPE DE JESÚS

Su vocación actual es ganadera y agrícola, la original: minera. Este poblado nació, en realidad, como una hacienda dedicada a la explotación de plata, en 1657, cuando el capitán Juan Munguía Villela denunció los terrenos. Fue Don Benito Juárez quien le concedió la categoría de municipio en 1862, pero, debido a su condición de finca, no fue sino hasta el 10 de junio de 1932 cuando logró su soberanía. Como dato curioso, es el municipio más chico de Sonora, con 152.8 kilómetros cuadrados de extensión.

Espacios de interés

Dignas de conocerse son la Plaza Cívica, con su auditorio y su tienda comunitaria, y la Iglesia de San Felipe de Jesús, en el Centro del poblado. Al sur, visita obligada es el Mirador del Cerro de San Felipe, lugar que ofrece una hermosa vista panorámica.

Atractivos: Paseos por la tarde



HUÉPAC

Este pueblo de la sierra central sonorense ha sido centro minero, ganadero y agrícola por siempre. Su nombre proviene de la lengua ópata, y significa "donde se ensancha el valle"; así pues, las serranías más importantes que allí se alzan son: Chupadero, la Bellota y Cerro Prieto. El Río Sonora baña su tierra, permitiendo la agricultura de riego y la presencia de mezquites, uña de gato, vara dulce y garambullo. Ya en territorio montés pueden ser advertidos bosques de encino y pastizales.

Espacios de interés

Destacan el Templo Parroquial de la Misión de San Lorenzo de Güépaca, edificado en 1646; su interior resguarda figuras de la época fundacional. Otro guardián histórico es el Palacio Municipal, custodio de una copia fiel del Acta de Independencia.

Atractivos

Paseos por la tarde, tradicionales raspados del lugar.



BANÁMICHÍ

Al margen este del Río Sonora, emplazado en una meseta, se encuentra el pueblo "donde da vuelta el agua", según el significado de su nombre en lengua ópata. Lo rodean bosques de encino y pastizales en la región serrana, vegetación de mezquite al oriente, y matorral en el resto de su territorio. Sus actividades principales son la agricultura y la ganadería; y, en su escudo, es posible leer una frase que manifiesta su ideología como sociedad: "Me afano por la cultura, el bien y la grandeza".

Espacios de interés

En las inmediaciones de la Posada Sonora, podrás pasear por la Plaza Juárez y sus elementos históricos. Sin salir de la cuadra, también advertirás el Templo de Nuestra Señora de los Remedios, del Siglo XVII, y el primer molino de la región, de 1674.

Atractivos: Petroglifo ópata ubicado en la plaza de más de 4 toneladas de peso.



ARIZPE

El "lugar de las hormigas bravas o coloradas" (Huecaritzpa, en lengua ópata) está, prácticamente, rodeado de sierras: El Carmen al este, El Manzanal al sur y la San Antonio al oeste; hacia el centro, sobre todo al margen de los ríos, el suelo es menos accidentado. Puede decirse que desde su fundación, en 1646, fungió como capital del Estado hasta 1824, retomando una vez más tal categoría de 1832 a 1838. En las áreas serranas abundan los bosques de encino; en las demás: matorrales y pastizales.

Espacios de interés

Encontrarás desde los restos de Juan Bautista de Anza, resguardados en su capilla, hasta un Cristo que concedió Francisco Javier Saeta al Templo de Nuestra Señora de la Asunción. La plaza principal, cabe mencionar, fue punto estratégico en la Revolución.

Atractivos: Retablos del Siglo XVII, torre y reloj de la plaza.



BACOACHI

Región de hermosos parajes y esplendor serrano, ideal para los amantes de los escenarios fríos y sus actividades. Su nombre proviene del vocablo ópata "bacoatzi", el cual significa "culebra de agua" o "lugar rodeado de agua". La zona se destaca por la presencia de Unidades de Manejo Ambiental Sustentable, o ranchos UMAS; es decir, aquellas áreas cinegéticas que permiten la caza controlada de ciertas especies de animales para así favorecer el aprovechamiento sustentable de la vida silvestre.

Espacios de interés

Su plaza principal y la Iglesia de San Miguel Arcángel son pintorescas edificaciones modernas ubicadas al norte del lugar. Cabe destacar, también, a los protagonistas del paisaje: el Cerro de San Juan y su imponente picacho de 1 mil 840 metros de altura.

Atractivos: Caminatas



SONORA ACTIVIDADES ECONÓMICAS

AGRICULTURA



La agricultura es la actividad de mayor importancia en el estado, lo cual es reconocido a nivel nacional por su aportación significativa al producto interno bruto nacional (PNB), razón por la cual le han llamado el granero nacional. Los lugares más destacados del estado en la actividad agrícola son: El Valle del Yaqui, del Mayo, Valle de Guaymas, la costa de Hermosillo, Costa de Caborca y Valle de San Luis Río Colorado, los cuales cuentan con una infraestructura hidráulica suficiente que les permite cosechar grandes volúmenes de productos agrícolas, destacando la producción de trigo, papa, sandía, algodón, maíz, melón, sorgo, garbanzo, vid, alfalfa y naranja entre otros. De acuerdo a los datos del anuario estadístico del 2002 del estado de Sonora, elaborado por el INEGI, en el 2001 destaca la producción de trigo la cual ascendió a 1,533,310 toneladas, la de papa fue de 172,298 toneladas, la de la vid fue de 297,345 toneladas, alfalfa de 231,022, naranja de 177,430, sandía de 155,192 ton.

GANADERÍA



La actividad ganadera del estado de Sonora continua con su prestigio nacional de ser de los principales estados ganaderos del país por la magnífica calidad de su ganado y su cobertura de la demanda nacional de los productos ganaderos así como la importante contribución a las exportaciones nacionales de ganado. La producción ganadera en el estado, representa una considerable aportación a la producción nacional ganadera dado que en el año de 2001 contaba con 1,477,686 cabezas de ganado bovino, 1,229,297 de porcino, 38,933 cabezas de ovino, 33,033 de cabezas de caprino, 83,260 cabezas de equino y 11,988,552 de aves. Para ese año la producción de carne en canal fue de 45,662 toneladas de ganado bovino, 129,283 toneladas de porcino, 11,250 toneladas de ovino, 344 toneladas de caprino y 1,183 toneladas de equino y 9,622 toneladas de aves.

FRUTICULTURA



En el estado es de gran importancia la producción de frutas dado que sobresale por su volumen la producción de la vid, de la cual en 2001 ascendió a 297,345 toneladas, la de naranja fue de 177,430 toneladas, la de sandía fue de 155,192 toneladas y la de melón de 58,098 toneladas.

MINERÍA



La minería en el estado muestra un acentuado dinamismo y esto es gracias al mejoramiento de las técnicas así como el ligero incremento de los precios de los minerales en el mercado internacional.

En el año 2002 la producción de los principales productos mineros fue: de 6,634.5 kilogramos de oro, 153,834 kilogramos de plata, 5 toneladas de plomo, 267,171 toneladas de cobre, 3 toneladas de zinc, 18,961 toneladas de hierro y 7,176 toneladas de barita entre otros.



INDUSTRIA



La actividad industrial del estado esta básicamente enfocada al proceso de empaque e industrialización de productos agrícolas y agropecuarios así como a la elaboración de insumos para la agricultura, ganadería y pesca.

Recientemente en el norte del estado ha tenido un importante crecimiento la industria maquiladora y en la capital del estado se estableció una planta ensambladora de automóviles ford y otras empresas fabricantes de automóviles planean construir instalaciones en este estado.

PESCA



La actividad pesquera del estado continua significando para la entidad una gran fuente de recursos económicos, debido a que el estado de Sonora es de los principales estados de la República mexicana que cuentan con una infraestructura para la pesca y es de los estados

que más recursos pesqueros aportan al mercado nacional y a la exportación de estas especies ya que exporta a los Estados Unidos grandes volúmenes de camarón y otras especies. De acuerdo a los datos del anuario estadístico de 2002 del estado de Sonora, elaborado por el INEGI, en el año de 2002 la captura de especies marinas fue de 456,805 toneladas de productos, los cuales a precios de plaza ó primera mano tienen un valor total de 2,031 millones de pesos.

En cuanto a la acuicultura se han consolidado sociedades cooperativas dedicadas al cultivo del ostión y camarón y se tienen contemplados otros proyecto para mejorar la captura, con el objeto de incrementar la productividad de esta importante actividad económica del estado de Sonora.

COMERCIO

El estado de Sonora cuenta con una amplia y moderna infraestructura comercial en las principales ciudades, como los mercados, almacenes de distribución, agencias automotrices y de maquinaria agrícola, tiendas comerciales y pequeños comercios. En las comunidades más alejados de las ciudades el comercio se reduce a tiendas de abarrotes, farmacias, papelerías, panaderías y carnicerías etc. De acuerdo a los datos del Censo Económico de 1998, el municipio cuenta con 29,922 unidades económicas dedicadas al comercio y distribución de los diferentes insumos que demanda la población. En el año 2002 el estado contaba con 463 tiendas DICONSA y 122 lecherías de LICONSA.



LENGUAS

Diversidad lingüística en Sonora

Lengua Guarijío

El nombre guarijío, empleado históricamente por la población mexicana, designa a un grupo indígena y también a su lengua. Dicho nombre es la forma castellanizada de warihó, que en su propia lengua significa gente; también llaman así a su lengua y a su comunidad.

La agrupación lingüística guarijío, pertenece a la familia yuto-nahua; en términos genéticos, el guarijío es muy cercano al tarahumara. El guarijío se habla en los estados de Chihuahua y Sonora, distribuidos en dos variantes:

1. guarijío del norte/ warihó

2. guarijío del sur/ makurawe

Es importante mencionar que ambas variantes, se encuentran catalogadas como variantes con mediano riesgo de desaparición.

Lengua Mayo

El nombre mayo, empleado históricamente por la población mexicana, designa a un grupo indígena y también a su lengua. Dicho nombre es la forma castellanizada de mayoa, que en su propia lengua significa personas de la ribera o personas de la orilla. Los hablantes de mayo llaman a su len-

gua mayonokki que significa lengua mayo. La agrupación lingüística mayo, o como sus hablantes lo denominan: yorem-nokki, pertenece a la familia yuto-nahua. Se considera una sola lengua, puesto que no tiene variación interna. Es hablada en el Estado de Sonora y Sinaloa. La lengua más cercana al mayo es el yaqui. Se considera que el mayo está en alto riesgo de desaparición.

Lengua Pápago

El nombre pápago, empleado históricamente por la población mexicana, designa a un grupo indígena y tam-

bién a su lengua. Dicho nombre proviene del ópata (lengua extinta de la familia yuto-nahua) que significa personas que comen frijol. Los hablantes de pápago llaman a su lengua tohono o otham personas del desierto.

El tohono'otham/tohono'odham, más conocido como pápago, es una lengua que pertenece a la familia yuto-nahua; las lenguas más cercanas son, el pima (pima bajo), el tepehuano del norte, tepehuano del sur, y el tepicano (lengua extinta). Se habla en el Estado de Sonora, en los municipios de Altar y General Plutarco Elías Calles. También se habla en los Estados Unidos de América. Actualmente se trabaja en la publicación de la norma de la escritura de la lengua pápago, a cargo del Instituto Nacion.

Lengua Pima

El nombre pima, empleado históricamente por la población mexicana, designa a un grupo indígena y también a su lengua. Dicho nombre es la forma castellanizada de pi'ma, que en la propia lengua significa no hay, no existe o no tengo. Los hablantes de pima llaman a su lengua 'obnok idioma de las personas.

El pima, lengua perteneciente a la familia yuto-nahua, las lengua más cercanas, genéticamente hablando son el pápago, el tepehuano del Norte y el tepehuano del Sur. Se habla en los estados de Chihuahua y Sonora. La agrupación lingüística pima, agrupa a tres variantes:

1. pima del norte oobno'ok (del norte)
2. pima del sur/ oobno'ok (del sur)
3. pima del este/ obnók (del este)

Tanto el pima del norte como el del sur se encuentran en muy alto riesgo de desaparición y el pima del este en mediano riesgo de desaparición.



Lengua Seri

El nombre seri, empleado históricamente por la población mexicana, designa a un grupo indígena y también a su lengua. Se considera que dicho nombre proviene de las lenguas cahitas (yaqui y mayo) y significa personas de la arena. Los hablantes de seri llaman a su lengua konkaak, que significa las personas.

El seri o como sus hablantes lo denominan: cmiiqueitom, no tiene variación interna, por lo tanto, es considerada una lengua en sí. Ha habido intentos de relacionar al seri con otras lenguas e incluirlo en alguna familia ya establecida, pero actualmente la evidencia lingüística muestra que el seri no comparte características que lo incluyan en alguna familia. En consecuencia, el seri puede ser considerado una lengua aislada. Lo cual no quiere decir, que haya surgido de la nada, solo que no se conoce su filiación genética. Por esta razón se asigna el nombre seri a la familia hipotética a la cual pertenece la lengua seri. Se considera que esta lengua está en riesgo de desaparición, aunque cabe mencionar que el pueblo seri, casi en su totalidad, habla la lengua.

Lengua Yaqui

El nombre yaqui, empleado históricamente por la población mexicana, designa a un grupo indígena y también a su lengua. Dicho nombre es la forma castellanizada de hiaki, que en

la propia lengua significa personas que hablan fuerte. Los hablantes de yaqui llaman a su lengua hiaknooki que significa lengua yaqui. Los yaquis se identifican a sí mismos como yoreme que significa personas.

La lengua yaqui, pertenece a la familia yuto-nahua, la lengua hermana del yaqui es el mayo. Los hablantes de la lengua yaqui la denominan hiak-nooki. El yaqui o hiak-nooki se considera una lengua en sí por no agrupar a ninguna otra variedad. El hiak-nookise habla en el estado de Sonora. Se considera que la lengua hiak-nooki está en mediano riesgo de desaparición.

Lengua Opata

La palabra ópata significa “gente hostil” en lengua pima y era el término usado por estos cuando se referían a los ópatas. El ópata es una lengua taracahita que muestra un parentesco más cercano con el jova (jobal u ova) y el eudeve (heve o egue, dohema) y algo más distante con el tarahumara. Se conocen varios dialectos del ópata (Batuc, Nacosura, Tegüima).

La lengua ópata es una lengua uto-azteca casi extinta o lengua muerta hablada en México, hasta 1993 se consideró que había dejado de ser una lengua vehicular hacia 1930; mismo año que investigadores del Instituto Nacional Indigenista (INI) encontraron quince hablantes de la lengua que vivían en Ciudad de México.

El hábitat tradicional de los ópatas se localiza en el centro y noroeste de

Sonora, sobre las cuencas altas de los ríos y Sonora. En cuanto a sus productos manufacturados el que más destaca la cestería.

Lengua Cucapá

El nombre cucapá, empleado históricamente por la población mexicana, designa a un grupo indígena y también a su lengua. Dicho nombre es la forma castellanizada de cucapá, cuyo origen y significado no han sido esclarecidos. Los hablantes de cucapá llaman a su lengua koipai que en su propia lengua significa los que van y regresan. Otro nombre empleado para

denominar a la lengua por los mismos hablantes es kuapac, que significa el que viene o el que llega.

El cucapá o kuapá es una lengua que pertenece a la familia cochimí-yumana, no tienen variación interna. Se habla en los estados de Baja California y Sonora.

Lengua Kikapú

El kikapú es la lengua de la tribu indígena kikapú, que cuenta con ramas en los estados de Oklahoma y Arizona (Estados Unidos) y en el estado de Coahuila (México). El idioma kikapú es



la única lengua álgica que sobrevive en México. Sus hablantes sostienen que no pueden dejar de hablarla en tanto que es un don de su dios principal, Kitzihiata. La mayor parte de los hablantes de esta lengua hablan el inglés y, en el caso de la banda de la tribu que vive en territorio mexicano, se da un fenómeno de trilingüismo de kikapú, inglés y español. Por el tamaño de su comunidad lingüística, el kikapú es una lengua en peligro de extinción.

Lengua Mixteca

El nombre mixteco, empleado históricamente por la población mexicana, designa a un grupo indígena y también a un conjunto de lenguas indígenas estrechamente relacionadas entre sí. Dicho nombre es la forma castellanizada mixteca, que en náhuatl significa personas de las nubes. Las lenguas mixtecas cuentan con distintos

nombres para autodenominarse, diferencia que obedece a distintos factores, tales como las lenguas mismas, las subáreas territoriales o incluso las comunidades.

La agrupación lingüística mixteco, pertenece a la familia oto-mangue, dentro de la familia, el mixteco junto con el cuicateco y el triqui conforma la rama mixteca. Los asentamientos históricos se encuentran en los estados de Oaxaca, Puebla y Guerrero. En el Censo de Población y Vivienda del INEGI 2010 se registraron 496,038 hablantes de alguna variedad de mixteco. De todas las agrupaciones lingüísticas es la que conjunta el mayor número de variantes, 81 en total.

Lengua Triquis

El nombre trique, empleado históricamente por la población mexicana, designa a un grupo indígena y también a

un conjunto de lenguas indígenas estrechamente relacionadas entre sí. Dicho nombre es la forma castellanizada de triqui, que en la propia lengua significa Dios. Las lenguas triques cuentan con distintos nombres para autodenominarse, diferencia que obedece a distintos aspectos, tales como las lenguas mismas, las subáreas territoriales o incluso a las comunidades. Otros nombres documentados para estas lenguas son triqui o drique.

Esta familia lingüística es la más grande y la más diversificada del país. Las lenguas de esta familia se hablan desde el estado de San Luis Potosí, el pame, hasta el estado de Oaxaca, el zapoteco. Hubo lenguas que pertenecieron a esta familia y que se hablaron en Chiapas, el chiapaneco, y en partes de Centroamérica, el subtiaba y el mangue. Estas últimas lenguas se encuentran extintas.





PLAYAS TURÍSTICAS DE SONORA



PLAYA DE SAN CARLOS










San Carlos fue un escenario donde se presentó el peregrinar de los indígenas yaquis, seris y guaymas que hallaban refugio en el cerro Tetakawi. Tiene 200 metros de altura y desde su cima se obtiene un privilegiado panorama de la zona, especialmente de la vasta bahía.

Flora y fauna:

Vegetación desértica abundante, una marina natural, playas de arena tersa y clara, humedecidas por el oleaje del Mar de Cortés.

Ubicación: A 15 km. al norte de la ciudad.

Lugares de interés:

-  Mirador Escénico
-  Cerro del Tetakawi
-  Cañón de Nacapule
-  Cañón de Robinson
-  Cajón del Diablo
-  Estero del Soldado
-  Ruinas de la película "Catch 22"
-  Ojo de Agua del cerro Blanco
-  Cañón del Alacrán



PUNTA CHUECA

La costa se extiende paralela a una larga planicie desértica, limitada por escarpadas sierras rocosas de color rojizo que terminan abruptamente a la orilla del mar, y crean impresionantes acantilados. El camino sube y baja o da vueltas constantemente para franquear los formidables obstáculos, entre enormes cañones rocosos.


Ubicación: 52 km al noroeste de Bahía Kino por carretera revestida s/n.

ISLA TIBURÓN

La isla Tiburón o isla del Tiburón es una isla mexicana, la más grande del golfo de California y tiene una extensión de 1208 km². La mayoría de las excursiones parten de Punta Chueca.

Aunque a simple vista la isla no parece más que una pesada roca en medio del mar, posee interesantes atractivos naturales, como las sierras La Menor y Kunkaak, que la cruzan en casi toda su longitud para terminar ambas en el Valle del Tecomate, que es de una belleza impactante. En la isla se han identificado una gran cantidad de especies de plantas terrestres y unas 63 especies de plantas marinas.

Ubicación: Al norte de Bahía de Kino aproximadamente a la misma latitud que Hermosillo. Está separada del continente por un estrecho canal de sólo 3 km. de ancho llamado estrecho del Infiernillo.





PUERTO LOBO

Las playas de Punta Lobos integran el entorno en el cual se concentran varias embarcaciones deseosas de destacar en algún certamen de pesca de gran convocatoria. Los visitantes, al estar de paseo por estos rumbos sonorenses, tienen la oportunidad de tomar excursiones en lancha, practicar el camping, y obtener magníficas capturas de los solitarios parajes de la zona.

Ubicación: 94 km al suroeste de Caborca por carretera estatal s/n y entronque por terracería en el km 30.

PUERTO LIBERTAD


Puerto Libertad, nos ofrece un paisaje muy sugestivo, en donde el territorio árido se conjuga con el mar. Lo anterior fomenta en gran medida el desarrollo del turismo

Para todos los visitantes de Puerto Libertad resulta una vivencia extraordinaria visitar la planta termoeléctrica que se encuentra en esta parte del territorio sonorenses. Con una planta de 197 personas es uno de los principales centros generadores de energía de toda esta entidad.

Pero además, siempre que se visita Puerto Libertad, se tiene la ocasión de maravillarse por sus privilegiadas condiciones naturales, al contemplar venados que deambulan en libertad por el ambiente desértico.

Ubicación:

Partiendo desde la ciudad de Hermosillo se sigue la carretera que conduce a Bahía Kino y unos 24 kilómetros, aparece la carretera que nos lleva a Puerto Libertad.



BAHÍA DE KINO

Cuenta con una extensa playa de blanca arena y hermosas aguas azules y se le conoce como la “Perla del Mar de Cortés”.

La bahía tiene una moderna infraestructura turística que incluye hoteles, condominios, estacionamiento para casas rodantes, restaurantes y embarcaciones para la práctica de deportes acuáticos.

Es una excelente opción para los que gustan del buceo, ya que el Mar de Cortés es el hogar de una gran diversidad de peces multicolores, millares de pequeños invertebrados, grandes crustáceos, manta rayas, esponjas y tortugas; en los alrededores de las islas y peñascos cercanos al litoral, durante la inmersión los acompañarán los curiosos lobos marinos.

En las aguas de Bahía de Kino se puede pescar calamar gigante, cabrilla pedrera, pinta, blanca y negra, doncellas, jurel, corvina, pez dorado, barrilete y atún.

Ubicación: Se ubica en la costa de Mar de Cortés, a 107 kilómetros de Hermosillo.





DESIERTOS TURÍSTICOS DE SONORA



LA SIERRA EL PICANTE

La Sierra del Pinacate es un grupo volcánico de montañas, cráteres y conos localizados en el estado mexicano de Sonora a lo largo de la frontera internacional adyacente al estado de EE.UU. de Arizona, rodeado por un vasto campo de dunas de arena del Gran Desierto de Altar.

Ubicación:

La sierra está justo al norte de la ciudad portuaria de Puerto Peñasco. La más alto de las montañas es Cerro del Pinacate (también llamado volcán Santa Clara), con una elevación de 1190 m.

Flora:

Matorrales xerófilos: sahuaros, robustos cactus columnares, árbol palo verde, mezquite, árbol palo fierro, choyas y pastizal.

Fauna:

Tecolotes, borrego cimarrón, berrendo mexicano, correcominos, liebres, serpientes, coyotes, venados, lagartijas, camaleones, iguanas, zorros, sapos.



Lugares para visitar:

Ruta de Cráteres.

Este recorrido escénico de 80 kilómetros tiene su acceso entrando por la Estación Biológica y demora 3 horas.

Atractivos: Paisajes cubiertos de ceniza volcánica y flujos de lava.

Museo Schuk Toak

Ofrece una moderna exhibición museográfica con pantallas interactivas, videos e imágenes relativas al Desierto Sonorense y al escudo volcánico del área.

Atractivos: Sala audiovisual, senderos interpretativos, interacción con fauna.

Camping con las estrellas

Pinacate tours te invita a descubrir una de las maravillas de México. Podrás conocer La Reserva de la Biosfera El Pinacate y Gran Desierto de Altar, donde descansaremos en la zona de campamento llamada El Tecolote, donde levantaraemos nuestras casas de campaña y podrás apreciar el hermoso cielo estrellado.

Atractivos: Observar el cielo estrellado.

Recomendaciones:

- La mejor opción para adentrarse es un jeep o una pick up; sin embargo, se puede entrar en un automóvil a la mayoría de los cráteres.
- Es indispensable llenar el tanque de gasolina antes de llegar a la zona.
- Lleva toda el agua posible, algo con que cubrirte del sol, bloqueador y comida, pues en las cercanías del lugar no hay ninguna tienda.
- También es indispensable registrarse en la caseta que está a la entrada de la estación.



DESIERTO DE ALTAR

Es un lugar mágico de belleza desolada, criaturas inusuales, plantas únicas y características geológicas notables. Es el campo activo de dunas más grande de Norteamérica y presenta las inusuales dunas en forma de estrella. En el área se encuentra un espectacular escudo volcánico, donde existen flujos de lava, conos cineríticos e impresionantes cráteres gigantes. Aquí coinciden cientos de especies: 40 de mamíferos, más de 540 de plantas, 200 de aves y 40 de reptiles, además de anfibios y peces.

Ubicación:

Esta reserva protegida se encuentra al norte del estado de Sonora. El acceso a la Reserva se encuentra en el kilómetro 52 de la carretera Sonoyta-Puerto Peñasco.

Actividades:

Senderismo en las dunas

De octubre a mayo, caminar por las espectaculares colinas de arena es una actividad de lo más edificante que permite el Desierto de Altar.

Atractivos: paisajes, contacto con flora y fauna.



DUNAS DE SAN NICOLÁS

A tan solo una hora de Hermosillo, serpenteando el desierto, hay una encantadora playa virgen custodiada por unas enormes paredes de fina arena que forman unas delicadas dunas.

Ubicación: Playa San Nicolás, km 87, en la Bahía de Kino, Sonora.

Sandboarding en las dunas

La única empresa que tiene acceso a estas dunas es Nauchi, empresa que lo organiza, fueron los primeros en fabricar tablas de sandboard en el país. Te transportan en sus jeeps, te rentan las tablas y te instruyen. Se necesitan ocho personas para armar el tour.

Recomendaciones:

Lleva: Bloqueador, lentes, gorra, calcetines y traje de baño.
Toma muchos líquidos.
Realiza esta actividad por la mañana antes de medio día.
No dejes basura, mantengamos limpio este ecosistema.





SERIS

Se llaman a sí mismos Konkaak o comca'ac, lo cual quiere decir en su lengua "la gente". El término seri proviene de la lengua yaqui y significa "hombres de la arena".

Localización

Habitan en dos localidades de la costa desértica del estado de Sonora: Desemboque, municipio de Pitiquito, y Punta Chueca, municipios de Hermosillo.

Vestimenta

Consiste en una blusa de manga larga abotonada al frente, llevando a la altura de la cintura un vuelo u olán. La falda es larga y el ruedo tiene adornos de cintas en colores, así como en los puños y el pecho de la blusa. Un rasgo de identidad es la pintura facial, cada dibujo es considerado un símbolo de carácter sagrado y asociado a una práctica cultural específica. Los colores empleados son blanco, azul y rojo, cada uno con su propio significado; el primero simboliza la suerte, el segundo el mar y el tercero la sangre.

Artesanías

El trabajo artesanal consiste actualmente en el tallado en madera de palo fierro, el tejido de coritas (canastos) a partir de la madera de un arbusto y la elaboración de collares. Trabajan las figuras totalmente a mano, cortan la madera con hacha y con un vidrio la alisan, después la pulen

con arena fina.

Fiestas

Entre sus principales fiestas se encuentran la de la pubertad, la llegada de la caguama de los siete filos, los ritos de muerte y los asociados con el inicio del año nuevo seri y el término de la elaboración de las coritas. Para los seris el número 4 es sagrado, por tal motivo las danzas y cantos se ejecutan siempre en múltiplos de cuatro y son de carácter ritual.



ÓPATAS

Vestimenta

Los hombres usaban ropa de manta. Las mujeres llevan camisas sueltas, chaquetas y enaguas de manta. Algunas usan sarapes y cinturones con pezuñas de venado.

Artesanías

No tuvieron artesanías propiamente dichas, exceptuando la cestería. Si hacían cerámica era principalmente para uso propio. Además fabricaban bateas y cucharas de madera.

Fiestas

Eran acompañadas de música de tambores, cascabeles de tobillo, golpeo rítmico. "Toopptu" era una danza que trataba de personas imitando animales, y la "Daguinemaca", un baile para hacer pública una amistad formalizada mediante regalos recíprocos; y se jugaba "patote" (bolos) y "cokimari" (fútbol con 2 huesos).



YAQUIS

Se identifican como yoremes, que significa "hombre o persona".

Localización

Se ubican en los municipios de Guaymas, Bácum, Cajeme y Empalme. El conjunto del territorio comprende tres zonas diferenciadas: el área serrana, una zona costera, y el valle, en donde se localizan las tierras irrigadas.

Artesanías

La principal actividad artesanal es la manufactura ceremonial. Los danzantes hacen máscaras talladas en madera, collares de conchas, piedras marinas y cinturones con pezuñas de venado. Los músicos fabrican sus instrumentos.

Vestimenta

Las mujeres visten falda bordada con flores de colores y blusa similar. Los hombres danzantes están de torso desnudo, pueden usar mantos para cubrir la parte superior e inferior del cuerpo. Utilizan pantalones de color claro, dejando ver los ténabaris con los que envuelven sus piernas.

Fiestas

Celebran el 11 de diciembre para recibir el Día de la Virgen. Al caer la tarde comienza la danza de venado, paskolas y matachines, a su vez, rezos durante toda la noche.



MAYOS

Se autodenominan yoreme que significa "la gente". Su lengua pertenece a la familia yuto-nahua.

Localización

Habitan en Sinaloa en la parte norte en los municipios de Ahome, El Fuerte y Guasave y en Sonora, en los municipios de Etchojoa, Huatabampo y Navojoa.

Vestimenta

Hombres con pantalón de manta y camisa blanca, sombrero de palma y paño rojo. Las mujeres llevan vestido largo color blanco y un listón blanco.

Artesanías

Elaboran máscaras de piel que utilizan en Semana Santa; cobijas y fajas de lana de borrego, ollas de barro, petates de carrizo, arpas, violines, máscaras de cuero de venado o chivo, sonajas, etc.

Fiestas

Prácticamente todas las fiestas tienen vínculos con la Iglesia católica y su calendario litúrgico. Las principales celebraciones religiosas son la semana santa, las fiestas patronales, cuya función principal es consolidar las complejas redes sociales tejidas en el territorio mayo.



GUARIJIOS



Guarijío o guarijó significa “gente” o “las personas que hablan la guarijía”

Localización

El territorio donde habitan abarca los municipios de Álamos, Quiriego y Rosario en el estado de Sonora, y Uruachi, Chínipas y Moris en Chihuahua.

Vestimenta

Los hombres utilizaban una zapeta (taparrabos) de manta y, en lugar de camisas, usaban tela de la manta de los costales de harina de trigo. La ropa de las mujeres era una falda sin blusa, y casi siempre andaban descalzas. Completaban su vestuario con un sombrero de palma.

Artesanías

Son elaboradas con materiales de su entorno, fabrican cestos, petates, sombreros, etc. Fabrican instrumentos de cuerda como arpas, guitarras, etc. La producción artesanal es de carácter familiar y recae en la mujer. Confeccionan zapatos, chaparreras y bolsas, monturas y caronas para los caballos o mulas.

Fiestas

Interpretan música nativa acompañada con danza como la tukurada y la pascola, y se montan obras propias de este pueblo, por ejemplo, la del coyote que es perseguido por un cazador para matarlo y que no perjudique sus sembradíos.

CUCAPÁS

Cucapá significa “el pueblo del río”. Su idioma pertenece a la familia lingüística cochimí-yumana.

Localización

Están situados al noroeste del Estado, en San Luis Río Colorado.

Vestimenta

Las mujeres usaban pectorales hechos con conchas de mar y una falda de corteza de sauce. Los hombres usaban taparrabos de corteza de sauce y en

la cabeza se ponían plumas de garzas.

Artesanías

Elaboraban ollas de barro y distintos objetos de chaquira y lentejuela. También hacían muñecas de fieltro, ataviadas con la vestimenta tradicional.

Fiestas

Se celebraban en torno al ciclo de vida de los individuos, como en el de la pubertad de las mujeres, o cuando alguien moría, por varios días velaban al difunto con danzas y cantos.



PÁPAGOS



Se denominan a sí mismos tohono o'odham ('gente del desierto') y rechazan el nombre «pápago».

Localización

Se localizan en Arizona y en Sonora. Los municipios con población pápago son Altar, Pitiquito, Trincheras, Ures y General Plutarco Elías Calles.

Vestimenta

Se distinguían por las decoraciones de pintura facial que usaban como protección del sol del desierto y como un símbolo de estatus y las condiciones del individuo.

Artesanías

Elaboran figuras de madera tallada, piezas de alfarería y cestas. La hechura de los recipientes incluye la recolección de la materia prima en los bancos de barro, el cual filtran y mezclan con arena muy fina y estiércol de vaca seco.

Fiestas

Su fiesta titular principal es el Santo Franciscano, Celebran algunas fiestas como: Semana Santa y Día de Muertos. Una celebración importante es la fiesta del cucú la cual tiene como finalidad llamar el agua y bendiciones.

PIMAS

La frase pi'ma significa “no tengo”, “no entiendo”, vocablo con el que los indígenas respondían a los españoles cuando les preguntaban algo.

Localización

Se encuentran en Maycoba, Sonora, en Yepáchic, Mesa Blanca, Pinos Verdes, los alrededores de Canoachi y el mineral de Dolores, Chihuahua.

Vestimenta

Los hombres visten pantalón y camisola de mezclilla, sombrero de palma y zapatos. La mujer usa falda y blusa de algodón floreado.

Artesanías

Elaboran productos de fibras vegetales como sombreros, petates, cestos rectangulares con tapadera para guardar todo tipo de cosas, a veces decoran los cestos con tintes de añil.

Fiestas

Mezclan la religión católica y sus costumbres indígenas. Los muchachos se ponen máscaras y recorren el pueblo cantando y haciendo gestos, acompañados de los músicos. Cuando levantan su cosecha, en noviembre o diciembre, hace una fiesta que llaman Yúmari.





La ciudad de Hermosillo es la capital del estado de Sonora, también llamada la ciudad del sol, sin duda un lugar lleno de tradición e historia, cuenta con un amplio turismo, que abarca distintas áreas para toda la familia. Algunos de los sitios para visitar son los siguientes:



Parque La Ruina busca ofrecer a la comunidad un espacio ameno para convivencia donde puedan encontrar una gran variedad de comida callejera de la más alta calidad, una fábrica de cerveza artesanal, un bar con los mejores tragos y cervezas nacionales, disfrutar de grandes eventos, noches de cine o disfrutando la mejor música en vivo.



La Catedral de Hermosillo, dedicada a la Virgen de la Asunción, mide 30 metros de altura es el principal templo de la Arquidiócesis de Hermosillo, y uno de los edificios más representativos de la ciudad. Como centro turístico, las personas disfrutan regularmente de un descanso viendo a los niños jugar en el parque, comiendo de algunas botanas que se ofrecen en el quiosco de catedral y en algunas ocasiones alimentando a las palomas. Tiene enlace al este con plaza Zaragoza y al sureste con plaza bicentenario.



El Centro Ecológico de Hermosillo es un jardín zoológico, que ofrece al visitante en el recorrido a sus instalaciones, comprendiendo dos áreas:
Exhibición a cubierto: se representan las cuatro regiones geográficas del estado de Sonora: montaña, praderas, desierto y el mar de Cortés.
Exhibiciones al descubierto: se exponen especies de mayor tamaño, teniendo la posibilidad de comparar las propias del estado con las de otros lugares del mundo.



Guaymas es uno de los Puertos de México denominado "de Altura" en la costa del Pacífico mexicano, Es una de las principales ciudades productoras de camarón en el norte de México y anteriormente también fue destacada por su captura de ostras. La ciudad de Guaymas Ofrece muchos atractivos turísticos independientes a la playa de San Carlos tales como:



La plaza de los tres presidentes se construyó para honrar a tres de los presidentes de México que han nacido en Guaymas: Adolfo de la Huerta, Plutarco Elías Calles y Abelardo Rodríguez. Se encuentra en el centro histórico de la ciudad y es donde se lleva a cabo el famoso carnaval de Guaymas, sin duda un espacio para toda la familia, a demás de estar muy cerca del malecón turístico.




El malecón turístico suele ser un lugar es muy agradable, hay presentación de grupos musicales, en fechas de carnaval ponen juegos para toda la familia, hay venta de antojitos mexicanos, también se utiliza para pasear en familia o pareja, para hacer ejercicios, las fuentes danzantes, tiene mesas, sillas para descansar y bancas para apreciar el mar, es ideal para ir a platicar y pasar un rato encantador y con tranquilidad.



Hotel Playa de Cortés es un hotel tradicional e histórico fundado en 1936, con el orgullo de haber recibido en sus instalaciones a personajes de la talla de María Félix, Ray Conniff y Liza Minelli, además de importantes figuras del ámbito político. Este hotel ofrece 115 habitaciones completamente equipadas, así como áreas remodeladas con todas las comodidades que sólo los mejores hoteles en Guaymas pueden ofrecer. Cuenta con restaurante, alberca, cancha de tenis, playa privada, salón de eventos y terraza.





Ciudad Obregón alberga general el paisaje es árido, imagina esos atardeceres y paisajes de las películas de vaqueros con algunos ríos en el territorio y matorrales, la historia de este lugar se remota a tiempos prehispánicos, pero también sobresale en tiempos revolucionarios, por eso hay museos, música e historias sobre ello, sin embargo este territorio también alberga rincones de naturaleza y lugares que no te puedes quedar sin ver como:



La laguna de Nánari es un cuerpo de agua artificial de dos metros de diámetro, que fue construido para la recreación de las familias de Ciudad Obregón. Por lo tanto es ideal para un día de campo y avistar aves, principalmente patos y garzas. También es común que la ribera sea utilizada como pista para bicicletas o para ejercitarse, alrededor hay puestos de comida y bebidas, los más típicos son los de agua de coco, para refrescarse de las temperaturas calurosas que superan los 40° centígrados, en primavera y verano.



El museo de los Yaquis es un espacio cultural que se encuentra ubicado en el pueblo de Córorit, Sonora, a unos pocos minutos de la ciudad de Obregón, está conformado por 11 salas temáticas que permiten conocer la cosmovisión, territorio, fiestas tradicionales, música y danza, etnografía, gobierno, medicina, vida cotidiana e historia del pueblo Yaqui, desde sus orígenes hasta el siglo XX. El museo fue reconocido por la organización National Geographic por ser uno de los pocos en el orbe destinados a la preservación de la cultura indígena



El Museo Sonora en la Revolución se ubica en la que fuera casa del Sr. Francisco Obregón, quien mantuvo por mucho tiempo una colección privada. La casa familiar fue remodelada como museo y exhibe la participación de Sonora en la revolución mexicana a cien años de su inicio. Es una casa rescatada para las nuevas generaciones, para que se adentren en la época de sus abuelos o bisabuelos, conozcan las circunstancias que les rodearon y aprendan de lo que ellos hicieron, sintieron, sufrieron, soñaron.



El municipio de Navojoa, situado en la estrecha franja del Valle del Mayo, entre las montañas y la costa, caracterizado por su clima, flora y fauna que son propias de la región, ofrece excelentes atractivos turísticos a los visitantes nacionales y extranjeros, como son: pesca deportiva, caza de venado, paloma y pato que son especies liberadas en la región y en ranchos cinegéticos; así como recorridos ecológicos por la sierra, playas y el Río Mayo.



El Eco Museo Tehuelibampo es un maravilloso edificio construido de piedras nativas que se integra perfectamente en el paisaje de la colina en terrazas de roca que se sienta encima de. En el interior las paredes de piedra están adornadas con pinturas que representan el antiguo arte de la pared de la cueva y símbolos representados en petroglifos tallados en rocas alrededor del área. Detrás del museo se encuentra un sendero natural, donde a medida que se camina se puede escuchar una variedad de aves que son nativas de la región.




El museo regional del mayo, ubicado en las instalaciones de la antigua estación del Ferrocarril, cuenta con 5 salas distribuidas de la siguiente manera: la primera, es para exposiciones temporales de pintura, artesanía, escultura; mientras que en la segunda hay objetos prehispánicos y coloniales; área en la que se tienen ya varios objetos a exponer pero que se desea incrementar precisamente en el renglón de punta de proyectil, armas, monedas y vestimentas de la época. Las salas 3 y 4 serán destinadas a exposiciones etnográficas dedicadas a la cultura yóreme, y en la sala 5 aprecian objetos alusivos a la historia de Navojoa.



El Parque Infantil, cuenta con grandes atracciones como: área de chapoteaderos, barco pirata y mini toboganes para menores de 12 años; área de toboganes y alberca semi-olímpica (giros y caída libre también para adultos); área de go karts, trenecito y skate park; área de juegos áreas de juegos estáticos, auditorio externo y lago artificial; edificio central, áreas de descanso y sonido interior y mini cancha de basquetbol.





Sonora es un lugar lleno de imágenes contrastantes; contra las antiguas tradiciones y ritos de los pueblos indígenas. A lo largo de cada año, en diversas latitudes del territorio sonorense se llevan a cabo ceremonias y rituales, con los cuales es celebrada la existencia y los múltiples dones entregados a nuestra gente.

Fiestas del Pitic

Sede: Hermosillo.Sonora. **Fecha:** Ultima semana de Mayo.

El objetivo de este festival es celebrar la fundación de la Ciudad de Hermosillo, con la realización de un **Festival Cultural Internacional**, que presente a los hermosillenses con destacadas propuestas culturales y artísticas, además de ser una herramienta para las políticas culturales, fomentando la inclusión de los artistas locales, mientras se promueve el desarrollo económico y social. Las actividades del festival incluyen conciertos musicales, obras de teatro, presentaciones coreográficas, arte callejero, exposiciones de arte, charlas y presentaciones de productos editoriales, cursos especializados, talleres artísticos para niños, premiación de concursos y exhibición y venta de productos regionales.



Carnaval de Guaymas



También desfilan comparsas donde participan alrededor de 1,300 personas que hacen un recorrido por la principal avenida de la ciudad durante 4 días por las tardes. Además bailes, música en vivo, conciertos con artistas como Los tigres del norte, Los recoditos, y Julion Álvarez y juegos de feria rodeados de puestos donde se puede disfrutar desde Tacos de carne Asada, hasta los tradicionales churros o coctel de elote.

Sede: Guaymas.Sonora

Fecha: Empieza el jueves que sigue al miércoles de ceniza e inicio de Cuaresma

El Carnaval de Guaymas es la festividad más antigua de la Ciudad, caracterizado por estar lleno de música, color, algarabía y calidez, se realiza cada año desde **1888** con seis días de fiesta y celebración en el puerto para los habitantes de la ciudad y visitantes.

El carnaval empieza el jueves que sigue al miércoles de ceniza e inicio de Cuaresma con la tradicional "quema del mal humor", seguido de eventos como la coronación de la Reina que se elige por votación después de haber realizado varios eventos y manifestaciones y el tradicional desfile con carros alegóricos donde desfilan la Reyna del Carnaval, el Rey Feo, príncipes y princesas y la invitada especial que es alguna artista de fama internacional como Niurka Marcos o Maribel Guardia.





Festival FAOT Alfonso Ortíz Tirado

En el año de 1984, después de inaugurar el Museo Costumbrista de Sonora, en Álamos, la Dirección Estatal de Museos del Gobierno del Estado de Sonora concibió la celebración de un homenaje para el doctor Alfonso Ortíz Tirado, originario de la ciudad de los portales. El 24 de enero de 1985, en el aniversario de nacimiento del tenor y médico alamense, se realizó por primera vez una velada literario-musical, en el recinto del Auditorio del Museo Costumbrista, con la asistencia de 100 personas.

Las actividades se realizan en plazas públicas, templos, museos y teatros en nueve municipios del estado de Sonora. Es reconocido como el evento internacional de mayor arraigo y proyección de México como foro para el canto operístico, donde además confluye la pluralidad de las diversas manifestaciones artístico-culturales y la difusión de los valores nacionales, en un intercambio con creadores, intérpretes y ejecutantes de nivel mundial.



Sede: Álamos, Sonora

Fecha: 19 al 27 de enero.

Foto superior: Vista de la Parroquia de La Purísima Concepción en Álamos, Sonora
Foto Inferior : La soprano croata Marija Vidovic en la edición 2020.

Expogan Sonora



Es una de las fiestas más esperadas e importantes del estado, con un gran cartel que ilumina las noches de Palenque y sin olvidarnos de todas las atracciones que acompaña la jornada. Esta agenda incluye desde circos y espectáculos infantiles, hasta actividades artísticas, culturales y deportivas. Una generosa propuesta de entretenimiento para todos los gustos que ya seduce a personas del municipio y todos sus alrededores.

Ha tenido presencia durante 30 años y sigue reuniendo al gremio ganadero, a la comunidad del estado y el extranjero, quienes tienen la oportunidad de apreciar también los adelantos científicos, tecnológicos y comerciales, además de disfrutar del teatro del pueblo y la zona gastronómica, los bailes y para los más entrepidos la adrenalina que siempre se respira en el impresionante circuito de juegos mecánicos.



Palenque ExpoGan



Inauguración ExpoGan 2020



Tradicional desfile de apertura.

Sede: Hermosillo, Sonora

Fecha: Abril y Mayo

